

Aan de bewoner(s) van dit pand

Datum 6 augustus 2014  
(Informatie eerder verzonden op 1 juli 2014)

Onderwerp Informatie werkzaamheden nabij  
Kelbergenpad, noordelijk van  
A9 Gaasperdammerweg

Geachte heer, mevrouw,

Rijkswaterstaat verbreedt de komende jaren de (drukke) snelwegen tussen Schiphol, Amsterdam en Almere. Hierdoor blijft de regio bereikbaar. Tegelijkertijd verbetert Rijkswaterstaat de leefbaarheid langs de snelwegen. In 2015 start Rijkswaterstaat met het verbreden van de A9 Gaasperdammerweg en de aanleg van een drie kilometer lange tunnel voor minder geluid en schonere lucht.

Voordat de bouw begint moeten in de omgeving van de nieuwe tunnel eerst alle kabels en leidingen voor water, gas, elektriciteit en telefonie worden verlegd. Visser & Smit Hanab voert in opdracht van Rijkswaterstaat deze werkzaamheden uit. We boren een aantal buizen onder de A9, waarin de kabels en leidingen bij elkaar komen te liggen. Op deze manier kunnen we met minder hinder kabels en leidingen verleggen. Aan de zuidzijde van de A9, parallel aan de Loosdrechtdreef en de Langbroekdreef verleggen we warmteleidingen.

### **Werkzaamheden**

Op het Kelbergenpad komen de in- en uitgangen van verschillende boringen. Ter voorbereiding hierop is er een werkterrein ingericht op de Kortvoort tussen het Kraaiennestpad en de Karspeldreef (zie kaart 2 in bijlage). Dit werkterrein wordt omsloten door bouwhekken. Op dit werkterrein worden leidingen aan elkaar gelast, vindt opslag van materieel plaats en komen keten te staan.

De leidingen worden, naarmate het werk vordert, verder uitgelegd over het Kelbergenpad vanaf de boorlocaties (zie kaart 2 in bijlage) tot aan de Bijlmerdreef. Twee van deze leidingen zijn groot, met een diameter van circa 1 meter. Een boorinstallatie trekt deze leidingen vervolgens onder de A9 door. Deze boorinstallaties staan op het Kelbergenpad aan de zuidzijde van de A9 ter hoogte van de nutstuinen.

Het uitvoeren van de boringen gebeurt tot begin september 2014. Vervolgens sluiten we de nieuwe leidingen aan op het bestaande net en verwijderen we de oude leidingen. Naar verwachting zijn alle werkzaamheden bij de noordzijde van het Kelbergenpad eind oktober 2014 gereed en start vanaf dat moment de aanplant van de bomen.

### **Hinder**

De werkzaamheden gaan gepaard met hinder voor de omgeving. We doen ons best deze hinder zoveel mogelijk te beperken, door de inzet van geluidsarm materieel en door overdag te werken (van 07.00 tot 19.00 uur). Bij hoge uitzondering wordt er 's nachts gewerkt. Dit zal vooraf worden gemeld. In uitzonderlijke gevallen kan het incidenteel voorkomen dat er 's ochtends eerder met het werk wordt gestart.

Bouwverkeer voor de noordzijde rijdt via de Kortvoort en de Groesbeekdreef de wijk in en uit via de op de kaart aangegeven route (zie kaart 1 in bijlage).

De wegen en woningen rond Kelbergenpad blijven bereikbaar voor bestemmingsverkeer, dit geldt zowel voor auto's, fietsers als voetgangers. Er worden, waar nodig, alternatieve routes ingesteld. Deze worden aangegeven met gele borden.

Doorgaand fietsverkeer over het Kelbergenpad is van eind juni 2014 tot medio oktober 2014 niet mogelijk via de fietstunnel onder de A9. Het doorgaande fietsverkeer wordt omgeleid tussen het Guldenkruispad (deze blijft toegankelijk voor fietsers/voetgangers) en het Meibergpad via het Nellesteinpad en het Reigersbospad – Nellesteinpad (zie kaart 3 in bijlage). Deze route wordt aangegeven met gele borden. De extra reistijd voor fietsers bedraagt circa 5 minuten.

Het kruisen van het Kelbergenpad bij het werkterrein tussen Gulden Kruispad en Karspeldreef is alleen mogelijk bij de Kolfschotenstraat. Hier bouwen wij een brugconstructie over de leidingen heen voor alle verkeer (zie kaart 2 in bijlage). Verkeer in de wijk wordt richting deze brug geleid met gele omleidingsborden.

### Meer informatie


Op de website <http://bezoekerscentrum.rijkswaterstaat.nl> en <http://schiphol-amsterdam-almere.nl> vindt u het laatste nieuws en nieuwsbrieven. U kunt zich hier gratis abonneren op een digitale nieuwsbrief. Daarmee blijft u op de hoogte van het laatste nieuws. Voor meer informatie en klachten kunt u bellen met de (gratis) informatielijn van Rijkswaterstaat: 0800-8002, dagelijks bereikbaar van 06.00 tot 22.30 uur. Visser & Smit Hanab organiseert tweewekelijks een spreekuur op woensdagen van 15.30 tot 17.00 uur in de bouwkeet op de parkeerplaats bij de camping aan de Loosdrechtvaart. De eerstvolgende mogelijkheden zijn 13 en 27 augustus. U bent van harte welkom.

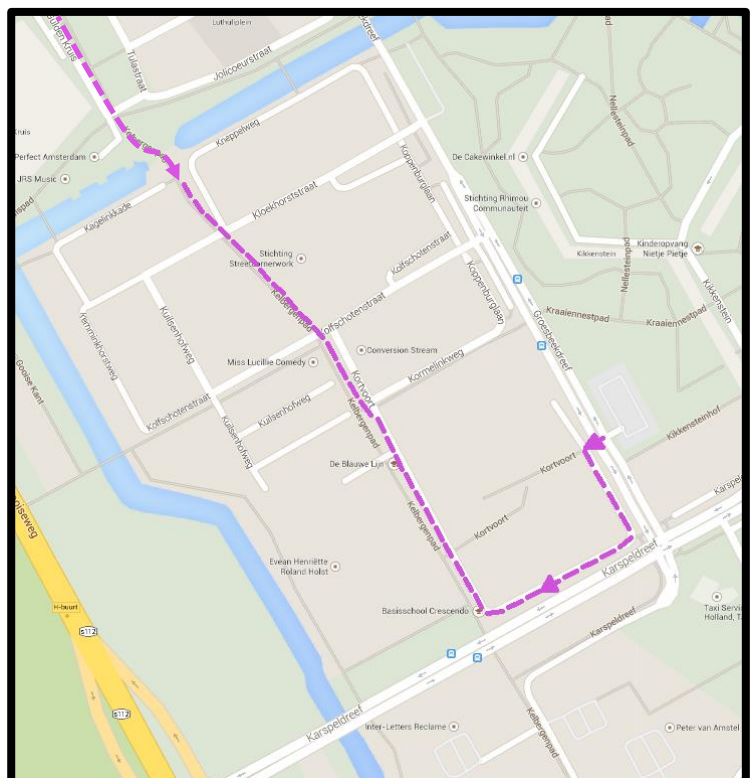
Met vriendelijke groet,

Paul Hardeman  
Omgevingsmanager A9 Gaasperdammerweg  
Visser & Smit Hanab

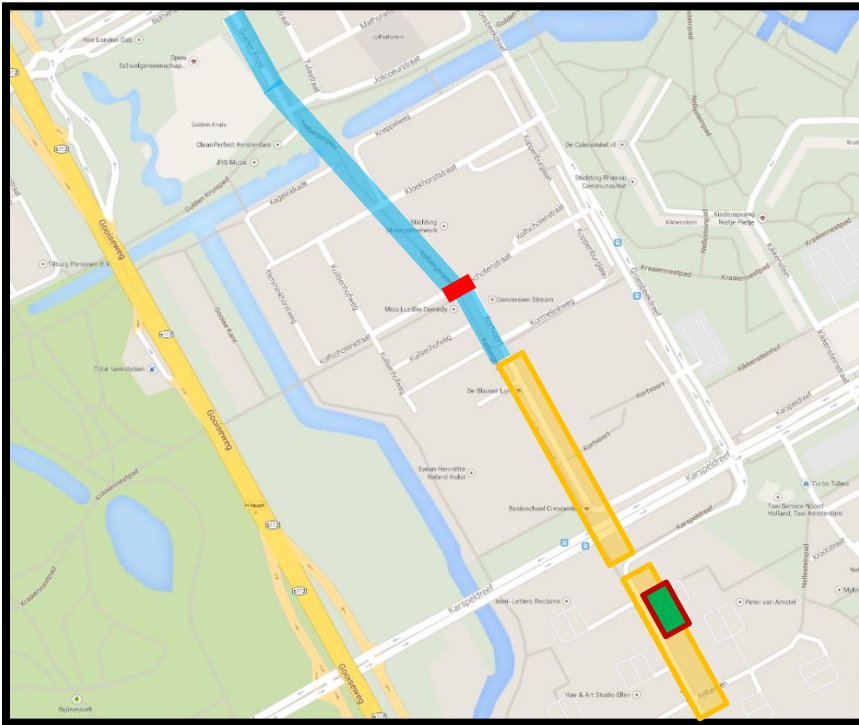
### Bijlagen

#### Kaart 1: Bouwverkeer Kelbergen

 = bouwverkeer

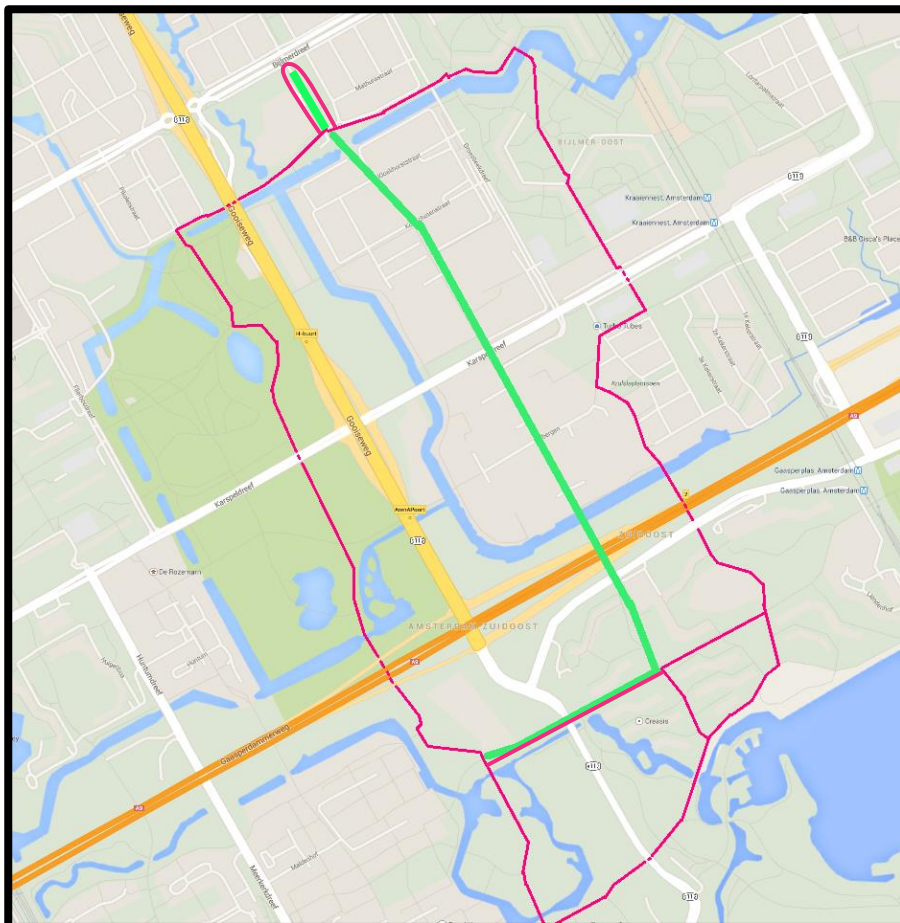


**Kaart 2: Werkterrein Kelbergen**



- = Brugconstructie voor overstek werkterrein op Kolfschotenstraat
- = Uitlegterrein leidingen
- = Werkterrein Kelbergen-Noord
- = in- en uitgang boor en leidingen

**Kaart 3: Fietsroute Kelbergen**



- = Omlidingsroute fietsers
- = Werkterrein (afgesloten)