



Rijkswaterstaat  
Ministerie van Infrastructuur en Milieu



## Weguitbreiding Schiphol-Amsterdam- Almere (SAA)

Stand van zaken SAA-project  
A9 Amstelveen voor  
meedenkbijeenkomsten

Kees Abrahamse  
Omgevingsmanager A9A

22-6-2015



## Weguitbreiding Schiphol-Amsterdam-Almere

- Verbetering bereikbaarheid, economische ontwikkeling en werkgelegenheid in de Noordelijke Randstad
- Verbetering leefbaarheid in de regio door infrastructuur zorgvuldig in het landschap in te passen

Rijkswaterstaat

22-6-2015



## Planning:

A10 - Oost/ A1 Diemen	2012 – 2014
A1/A6 Diemen - Almere Havendreef	2014 – 2020
A9 Holendrecht - Diemen	2015 – 2020
A6 Almere Havendreef - Almere Buiten-Oost	2017 – 2020/22
A9 Badhoevedorp - Holendrecht	2019 – 2024/26



Rijkswaterstaat

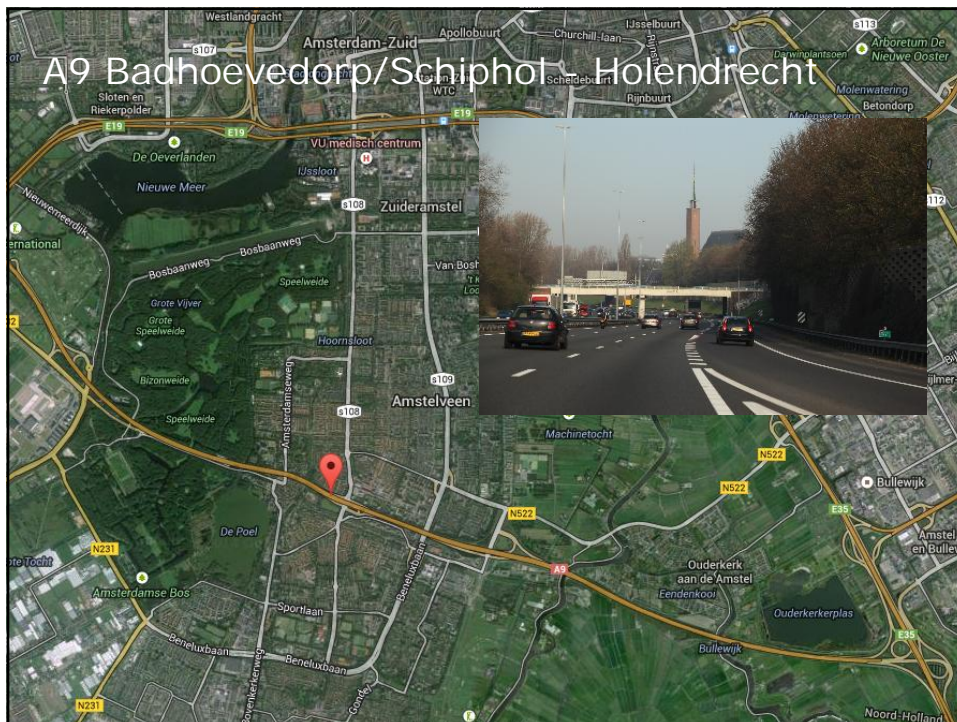
22-6-2015



## Informatie

- [www.Rijkswaterstaat.nl](http://www.Rijkswaterstaat.nl)
- [bezoekerscentrum.rijkswaterstaat.nl](http://bezoekerscentrum.rijkswaterstaat.nl) (aanmelden digitale nieuwsbrief)
- 0800-8002 (ma t/m zo 06:00 – 22:30 uur, gratis)

Uit de oude doos: aanleg A9 1968





Projectgrens km. 32,6  
Aanliegverlichting Buitenveldertbaan Schiphol



Aanliegverlichting Buitenveldertbaan Schiphol

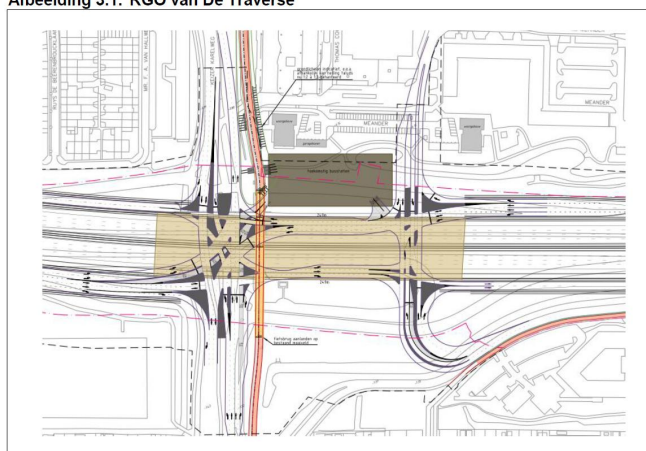


Knooppunt Holendrecht-Zuid A2/A9  
Projectgrens km. 23,2



Resultaten ontwerploop 1

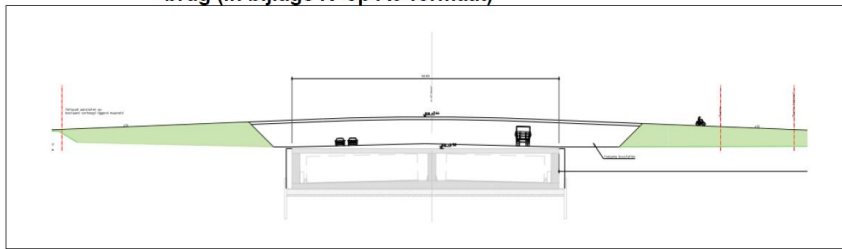
Afbeelding 3.1. RGO van De Traverse



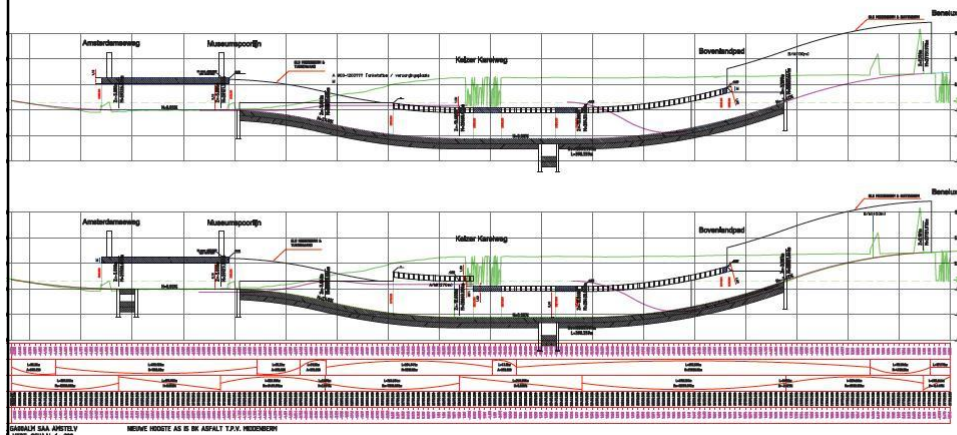


## Resultaten ontwerploop 1

Afbeelding 4.2. Dwarsprofiel langzaamverkeerverbinding ongelijkvloers over een brug (in bijlage IV op A0-formaat)



## Lengteprofiel




SCHAKEL SAA-ARSTELV  
VERT. SCHAL. 1: 200  
MEINE HOORTE AS IS BE AFWILT T.P.V. HOOGWERK





10 maart 2014



Ondertekening  
Samenwerkingsovereenkomst  
RWS/Amstelveen

13

Rijkswaterstaat  
Schiphol-Amsterdam-Almere (SAA)

22-6-2015



## Verdere procedure

1 maart 2015	Actualisatie milieustudies/start Planstudie
1 maart 2016	wijzigings-Ontwerp Tracébesluit 2016
1 maart 2017	wijzigings-Tracébesluit 2016
2017-2018	Uitspraak RvS; onherroepelijk wijziging-TB2016
2017-2018	Start aanbesteding
2018-2019	Gunning
2020	Start realisatie
2024-2026	Openstelling

14

Rijkswaterstaat  
Schiphol-Amsterdam-Almere (SAA)

22-6-2015



## Meedenkbijeenkomsten.

- Meedenken over (groene) invulling overkapping Oude Dorp
- Meedenken over groene geluidschermen langs verdiepte ligging
- Meedenken over invulling Meanderpark na realisatie verdiepte ligging
- Meedenken over invulling midden-eiland van de Traverse



## Meedenkbijeenkomsten.

### Randvoorwaarden/uitgangspunten:

- Verdiepte ligging, lengte circa 1.340 meter
- Overkapping Oude Dorp, lengte circa 249 meter
- Overkapping de Traverse, lengte 210 – 249 meter
- Langzaamverkeersvoorziening Bovenlandpad, breedte 10 – 17 meter





## Denkrichting Van Hallweg

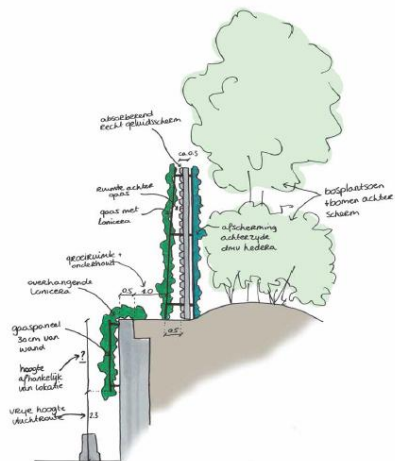
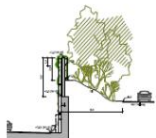
### VARIANT A

Geluidsscherm aan zijkant 2 meter vanaf binnenkant wand



### VARIANT B

Geluidsscherm op rand binnenkant wand



Nadere invulling en informatie  
door Ernst van Rijn  
wUrck architectuur